

Rezerwat przyrody „Gęsi Bastion pod Starą Rudnicą”

*Wydział Obszarów Natura 2000
i Rezerwatów Przyrody*



Stara Rudnica, 24 kwietnia 2026 r.

Czym są rezerwaty przyrody ?

Rezerwat przyrody obejmuje obszary zachowane w stanie naturalnym lub mało zmienionym, ekosystemy, ostoje i siedliska przyrodnicze, a także siedliska roślin, siedliska zwierząt i siedliska grzybów oraz twory i składniki przyrody nieożywionej, wyróżniające się szczególnymi wartościami przyrodniczymi, naukowymi, kulturowymi lub walorami krajobrazowymi.



Rezerваты przyrody w województwie zachodniopomorskim

Wyszczególnienie	Obiekty
Ogółem	138
Faunistyczne	11
Krajobrazowe	12
Leśne	39
Torfowiskowe	33
Florystyczne	25
Wodne	7
Przyrody nieożywionej	7
Stepowe	4
Słonoroślowe	0



Zgodnie z art. 7 ust. 1 ustawy z dnia 16 kwietnia 2004 r. o ochronie przyrody, utworzenie lub powiększenie obszaru rezerwatu przyrody jest celem publicznym w rozumieniu przepisów ustawy o gospodarce nieruchomościami.

Oznacza to, że działania zmierzające do ochrony najcenniejszych przyrodniczo obszarów są traktowane na równi z budową dróg czy innej infrastruktury publicznej.

Rola obszaru w ponadregionalnej migracji gatunków i sieci powiązań ekologicznych



Dlaczego to miejsce jest wyjątkowe?

Lokalizacja



Odra stanowi jeden z głównych szlaków migracyjnych zwierząt, w szczególności ptaków, w tej części Europy

Uwarunkowania



Coroczne zalewy, pokrywające obszar, kształtują specyficzne warunki wilgotnościowe i glebowe, sprzyjając rozwojowi różnorodnych zbiorowisk roślinnych o bogatym składzie florystycznym

Brak alternatywnych miejsc



Obecnie Kostrzyńskie Rozlewisko jest ostatnim wielkopowierzchniowym, płytkim rozlewiskiem w dolinie Odry w woj. zachodniopomorskim



Znaczenie:

- ✎ miejsce rozrodu lokalnych populacji
- ✎ miejsce żerowania
- ✎ punkt przystankowy na trasie migracji (noclegowisko i bogate żerowisko)



Gatunki migrujące



miejsce koncentracji migrujących żurawi i gęsi, głównie zbożowych, tundrowych, białoczelnych i gęgawy (średnio obserwowane są zgrupowania 5-20 tys. gęsi oraz 3-4 tys. żurawi)



miejsce koncentracji podczas wędrówek i zimowania łabędzi niemych (100-200 os.) oraz łabędzi krzykliwych (największe notowane zgrupowania : do 350 os.)



miejsce koncentracji migrujących kaczek i łysiek (średnio kilka tys. osobników) - stada mieszane tworzone m.in. przez krzyżówki, czernice, głowienki, płaskonosy, świstuny, cyraneczki, rożeńce, krakwy, gągoły i bielaczki



miejsce koncentracji migrujących ptaków siewkowatych, m.in. czajki, kszuka, bataliona, kulika wielkiego, łączaka, sieweczki rzecznej



noclegowisko i miejsce przestankowe dla drobnych gatunków wróblowatych, przemieszczających się podczas migracji wzdłuż doliny Odry (m.in. szpaki, pliszki żółte, dymówki, żoły)



bogate żerowisko zimujących bielików



miejsce koncentracji migrujących mew (m.in. mewa śmieszka, mewa mała) oraz rybitw (rybitwa czarna, rybitwa białowąsa, rybitwa białoskrzydła)



Gatunki lęgowe



związane ze starorzeczami i szuwarami (m.in. łabędź niemy, ohar, krakwa, cyraneczka, cyranka, płaskonos, głowienka, czernica, gągoł, perkozek, perkoz dwuczuby, perkoz rdzawoszyi, zausznik, rybitwa czarna, bąk, gęgawa, krzyżówka, wodnik, zimorodek, strumieniówka, brzęczka, trzciniak, trzcinniczek, kokoszka, rokitniczka, potrzos, wąsatka)



związane z otwartymi terenami łąk i nieużytków (m.in. czajka, derkacz, kropiatka, białorzytka, pliszka żółta, srokosz, gąsiorek, świergotek łąkowy, skowronek, pliszka siwa, pokląskwa)



związane z siedliskiem łągów, zakrzaczeniami nadwodnymi oraz zadrzewieniami śródłąkowymi (m.in. żuraw, dudek, krętogłów, remiz, dziwonia, sierpówka, dzięcioł zielony, dzięcioł czarny, słowik szary, łośówka, kwiczoł, drozd śpiewak, jarzębatka, piegża, cierniówka, raniuszek, bogatka, modraszka, sosnówka, sikora uboga, wilga, kowalik, pełzacz leśny, zięba, dzwonec, szczygieł, czyż, makolągwa, gil, grubodziób, potrzuszcz, trznadel, rudzik)



żerujące na terenie rozlewiska (m.in. bocian biały, bocian czarny, puchacz, bielik, kania ruda, kania czarna, orlik krzykliwy, kobuz, błotniak stawowy, myszołów, pustułka, płomykówka, puszczyk, oknówka)



Nie tylko ptaki:



rozlewisko stanowi cel wędrówek rozrodczych ryb z Odry (wielohektarowe płycizny, jako wody szybko nagrzewające się, są niezbędne i niezastąpione dla rozwoju ikry i narybku większości krajowych gatunków ryb - aby chronić tarlaki utworzono obręb ochronny na kanale dopływowym do Rozlewiska)



cenne siedliska przyrodnicze chronione w ramach sieci Natura 2000 : łęgi 91E0 (siedlisko priorytetowe), starorzecza 3150



płazy (żaba moczarowa, żaba trawna, żaba śmieszka, żaba jeziorkowa, żaba wodna, ropucha szara, ropucha paskówka, ropucha zielona, traszka grzebieniasta)



gady (żmija zygzakowata, zaskroniec zwyczajny, jaszczurka zwinka)



ssaki (m.in. bóbr europejski, gronostaj, wydra)



owady



Wieloletnie starania o uznanie Kostrzyneckiego Rozlewiska za rezerwat przyrody

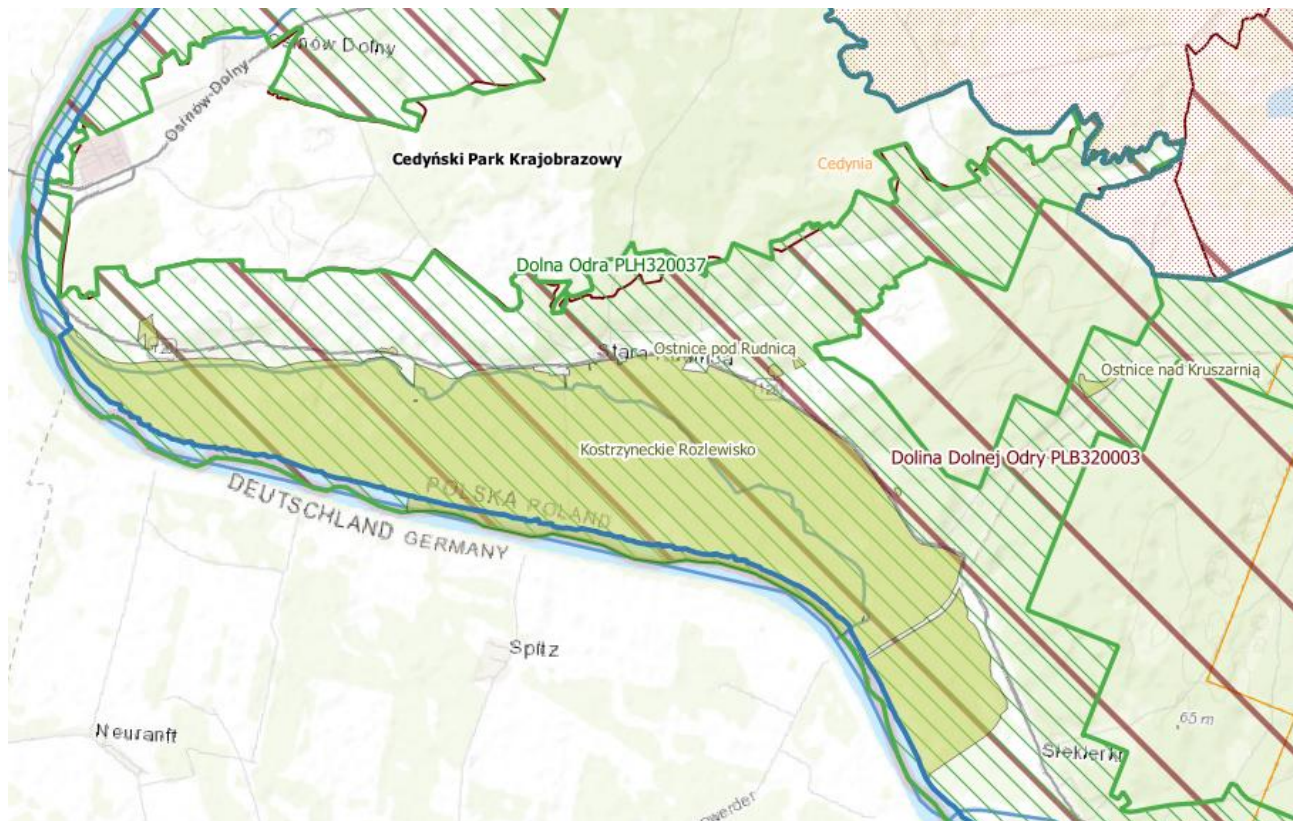


Waloryzacja przyrodnicza gminy Cedynia (1997 r.)

- **Użytek ekologiczny „Kostrzyneckie Rozlewisko” - UE-I.**

„Użytek ekologiczny „Kostrzyneckie Rozlewisko” został uznany obszarem chronionym na podstawie rozporządzenie Nr 7/93 Wojewody Szczecińskiego z 28 kwietnia 1993 r. (Dz. Urz. Woj. Szcz. Nr 5). Ochroną prawną objęto starorzecze Odry wraz z łąkami i pastwiskami w gminie Cedynia o powierzchni 746,23 ha w celu zachowania ze względów naukowych i dydaktycznych rozlewiska oraz starorzecza Odry wraz z łąkami i pastwiskami będących miejscem gnieźdzenia się, żerowania, odpoczynku i zimowania co najmniej 156 gatunków ptaków wodno - błotnych, 10 gatunków płazów, 2 gatunków gadów i 25 gatunków ssaków. **Obecnie w przygotowaniu znajduje się projekt przekształcenia użytku w rezerwat.**”

Formy ochrony przyrody:



- ❖ Użytek ekologiczny „**Kostrzyneckie Rozlewisko**”
- ✓ Cedyński Park Krajobrazowy
- Obszary Natura 2000: SOO **Dolna Odra** (dla ochrony siedlisk przyrodniczych i gatunków innych niż ptaki) oraz **OSO Dolina Dolnej Odry** (dla ochrony ptaków)



Główne powody małej skuteczności innych form ochrony:

1. Brak zakazu polowań na ptaki: obszar Kostrzyneckiego Rozlewiska był przez dekady popularnym miejscem polowań. Huk wystrzałów i płoszenie ptaków (nawet tych chronionych) negatywnie wpływały na wartość przyrodniczą siedlisk ptaków. Prawne ograniczenia w parku krajobrazowym oraz użytku ekologicznym nie uwzględniają zakazu polowań.

2. Niewystarczająca ochrona w obszarach Natura 2000: teren znajduje się w granicach dwóch obszarów Natura 2000: ptasiego i siedliskowego. Te formy ochrony skupiają się głównie na zapobieganiu pogorszeniu stanu ochrony siedlisk i nie mogą wprowadzać restrykcyjnych zakazów konkretnych działań, takich jak np. łowiectwo.

Zarządzenie Regionalnego Dyrektora
Ochrony Środowiska w Szczecinie z
dnia 13 lipca 2023 r. w sprawie uznania
obszaru za rezerwat przyrody "Gęsi
Bastion pod Starą Rudnicą" (Dz. Urz.
Woj. Zach. poz. 4091)

Celem ochrony w rezerwacie jest zachowanie szczególnych walorów przyrodniczych ekosystemu rozległego, okresowo zalewanego starorzecza, zlokalizowanego pomiędzy rzeką Odrą a drogą Stary Kostrzynek - Stara Rudnica - Siekierki, jako cennej mozaiki siedlisk stanowiących lęgowiska, żerowiska i noclegowiska ptaków, o znaczeniu regionalnym i ponadregionalnym.

„Gęsi Bastion pod Starą Rudnicą” to faunistyczny rezerwat przyrody utworzony 13 lipca 2023 roku w województwie zachodniopomorskim.

Obejmuje obszar o powierzchni **724,20 ha** położony w gminie Cedynia, w powiecie gryfińskim.

Rezerwat obejmuje **jedynie** grunty Skarbu Państwa w zarządzie:

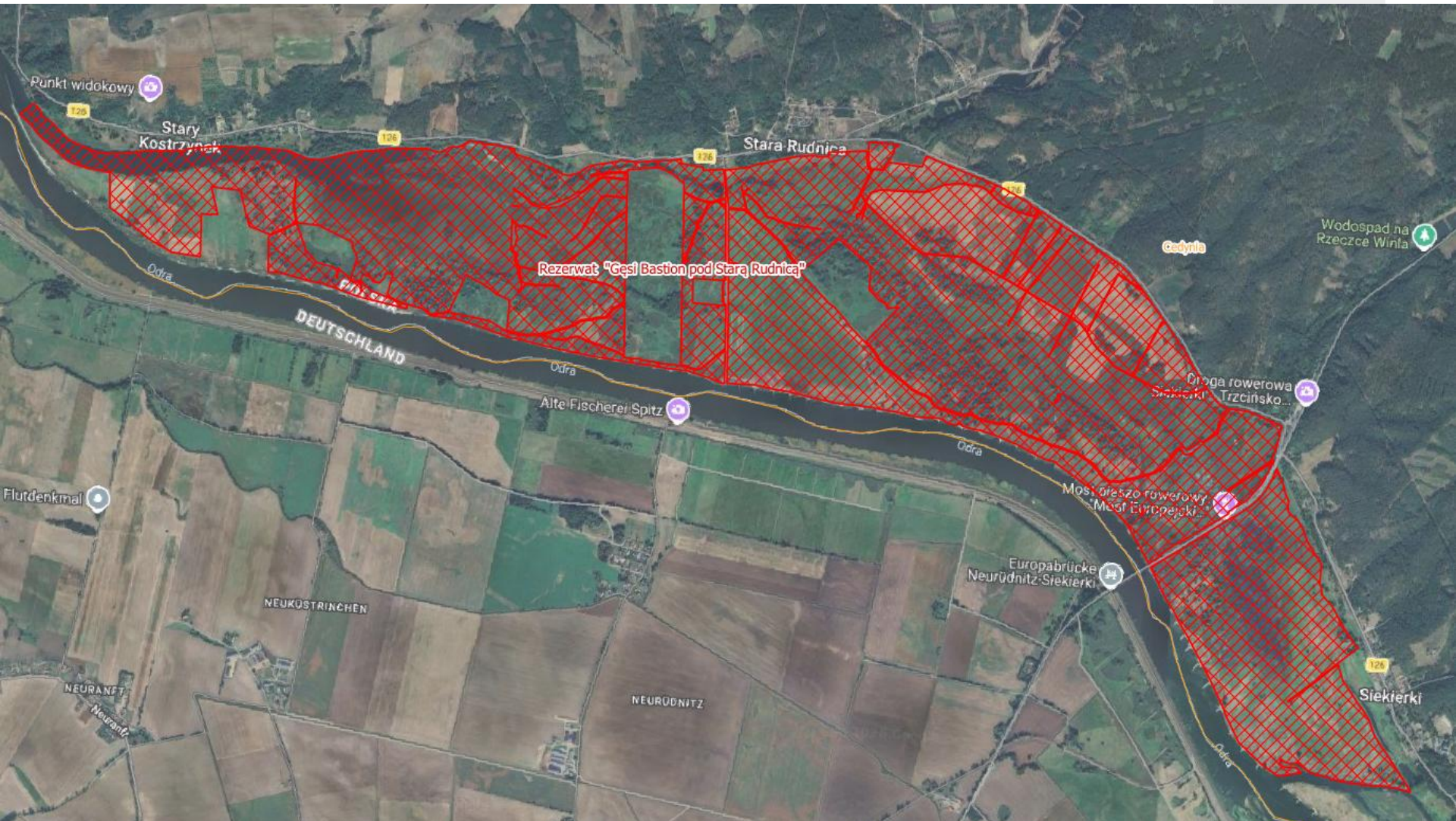
- PGW Wody Polskie RZGW Szczecin,
- Regionalna Dyrekcja Ochrony Środowiska w Szczecinie,
- Krajowy Ośrodek Wsparcia Rolnictwa Oddział Terenowy w Szczecinie.

Do granic rezerwatu przyrody **nie włączono** gruntów należących do:

- osób fizycznych,
- gminy Cedynia (drogi oraz rowy melioracyjne),
- oraz drogi w zarządzie starostwa powiatowego.



Granice rezerwatu „Gęsi Bastion pod Starą Rudnicą”



czerwony szraf – teren rezerwatu



REGIONALNA
DYREKCJA
OCHRONY
ŚRODOWISKA
W SZCZECINIE

Rozwój statusu prawnego rezerwatu

29 lipca 2023 r. - wejście w życie zarządzenia w sprawie uznania za rezerwat przyrody „Gęsi bastion pod Starą Rudnicą”

14 sierpnia 2023 r. - skargi Gminy Cedynia oraz Koła Łowieckiego „Trop” do WSA w Szczecinie na ww. zarządzenie RDOŚ w Szczecinie

15 lutego 2024 r. - wyrok WSA w Szczecinie – stwierdzenie nieważności zarządzenia (ograniczenie praw własności w odniesieniu do gruntów położonych w granicach wewnętrznych rezerwatu).

Skarga kasacyjna RDOŚ w Szczecinie do NSA

5 listopada 2025 r. - wyrok NSA – uchylenie zaskarżonego wyroku WSA i przekazanie sprawy do ponownego rozpatrzenia (brak dokonania przez WSA oceny, czy interes prawny lub uprawnienia wnoszących skargę zostały naruszone).

19 marca 2026 r. - wyrok WSA w Szczecinie – odrzucenie skargi Gminy Cedynia i oddalenia skargi Koła Łowieckiego „Trop”



N·S·A


Centralna Baza Orzeczeń Sądów Administracyjnych

Lista znalezionych orzeczeń

Znaleziono 2 orzeczeń, Str. 1 z 1

[Powrót do szukania](#)[II SA/Sz 865/25 - Wyrok WSA w Szczecinie z 2026-03-19](#)

Regionalnego Dyrektora Ochrony Środowiska w Szczecinie z dnia 13 lipca 2023 r. w przedmiocie uznania za rezerwat przyrody "Gęsi Bastion pod Starą Rudnicą" I. odrzuca skargę Gminy C. ; II. oddala skargę Koła...

[II SA/Sz 809/23 - Wyrok WSA w Szczecinie z 2024-02-15](#)  (2)

Regionalnego Dyrektora Ochrony Środowiska w Szczecinie z dnia 13 lipca 2023 r. w przedmiocie uznania za rezerwat przyrody "Gęsi Bastion pod Starą Rudnicą" I. stwierdza nieważność zaskarżonego zarządzenia...

[III OSK 1403/24 - Wyrok NSA z 2025-11-05](#)[Powrót do szukania](#)

Baza jest dostępna pod adresem:

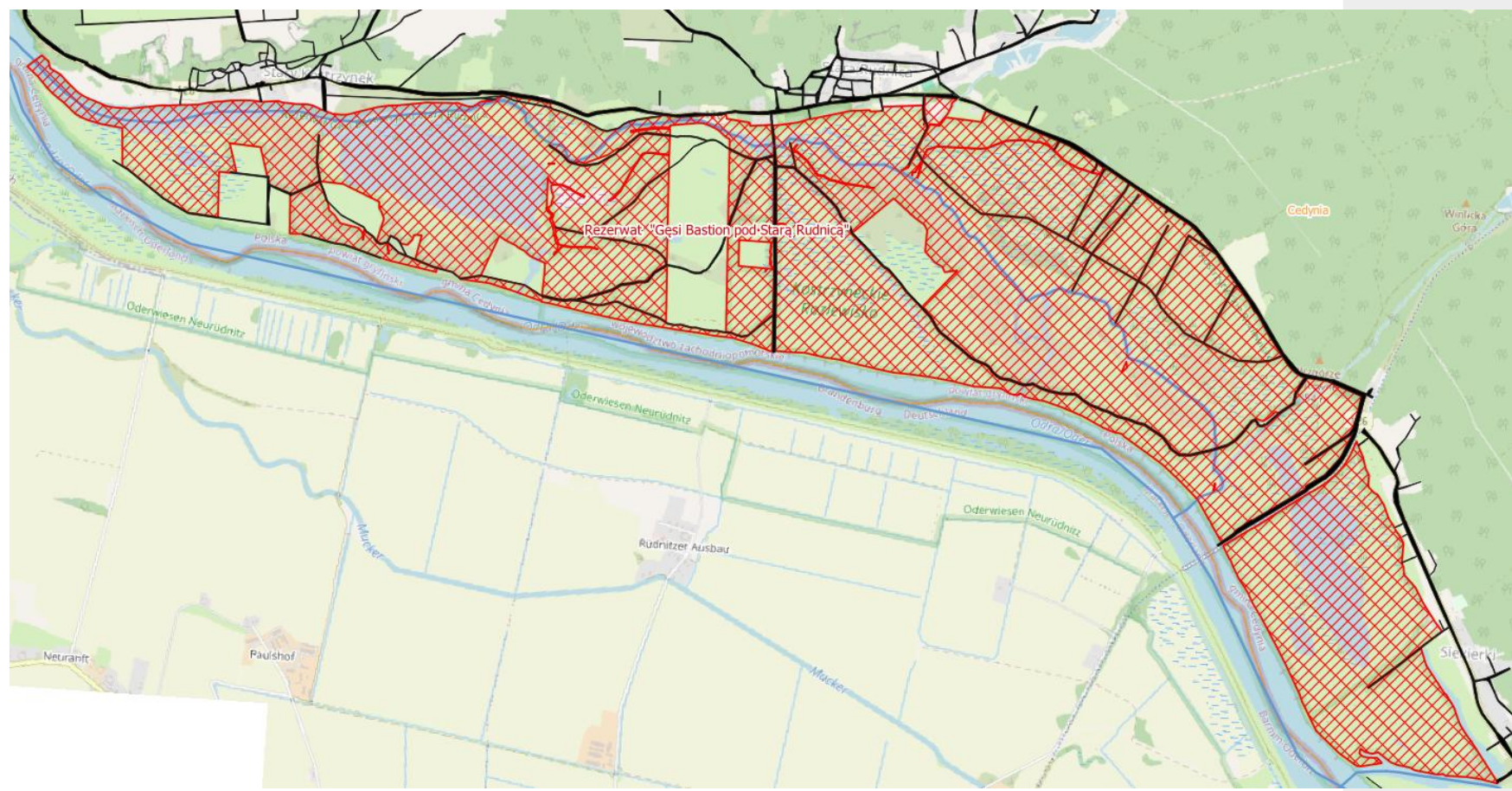
orzeczenia.nsa.gov.pl

REGIONALNA
DYREKCJA
OCHRONY
ŚRODOWISKA
W SZCZECINIE

Czego nie wolno robić w rezerwatach przyrody?

W rezerwatach przyrody obowiązuje lista zakazów, które wynikają bezpośrednio z **ustawy o ochronie przyrody**. Oto najważniejsze z ich:

1. budowy lub przebudowy obiektów budowlanych i urządzeń technicznych, z wyjątkiem obiektów i urządzeń służących celom rezerwatu przyrody;
2. chwytania lub zabijania dziko występujących zwierząt, zbierania lub niszczenia jaj, postaci młodocianych i form rozwojowych zwierząt,
3. umyślnego płoszenia zwierząt kręgowych, zbierania poroży,
4. niszczenia nor, gniazd, legowisk i innych schronień zwierząt oraz ich miejsc rozrodu;
5. polowania, z wyjątkiem obszarów wyznaczonych w planie ochrony lub zadaniach ochronnych ustanowionych dla rezerwatu przyrody;
6. użytkowania, niszczenia, umyślnego uszkodzenia, zanieczyszczania i dokonywania zmian obiektów przyrodniczych, obszarów oraz zasobów, tworów i składników przyrody;
7. zbioru dziko występujących roślin i grzybów oraz ich części, z wyjątkiem miejsc wyznaczonych przez regionalnego dyrektora ochrony środowiska;
8. połowu ryb i innych organizmów wodnych, z wyjątkiem miejsc wyznaczonych w planie ochrony lub zadaniach ochronnych;
9. ruchu pieszego, rowerowego, narciarskiego i jazdy konnej wierzchem, z wyjątkiem szlaków i tras narciarskich wyznaczonych przez regionalnego dyrektora ochrony środowiska.



*czerwony szraf – teren rezerwatu
czarne linie – drogi publiczne nie objęte granicami rezerwatu przyrody*

Zarządzenie Regionalnego Dyrektora Ochrony Środowiska w Szczecinie z dnia 19 grudnia 2023 r. w sprawie ustanowienia zadań ochronnych dla rezerwatu przyrody "Gęsi Bastion pod Starą Rudnicą"

Regionalna Dyrekcja Ochrony Środowiska w Szczecinie

O RDOŚ Co robimy Zaloguj się Aktualności Kontakt

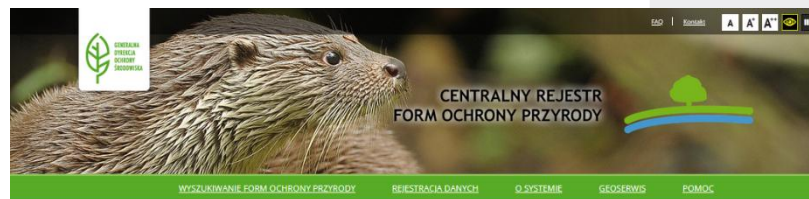
Regionalna Dyrekcja Ochrony Środowiska w Szczecinie > Kontakt > BIP > Zarządzenia Regionalnego Dyrektora Ochrony Środowiska w Szczecinie > Zarządzenie Regionalnego Dyrektora Ochrony Środowiska w Szczecinie z dnia 19 grudnia 2023 r. w sprawie ustanowienia zadań ochronnych dla rezerwatu przyrody "Gęsi bastion pod Starą Rudnicą"

[Powrót](#)

Zarządzenie Regionalnego Dyrektora Ochrony Środowiska w Szczecinie z dnia 19 grudnia 2023 r. w sprawie ustanowienia zadań ochronnych dla rezerwatu przyrody "Gęsi bastion pod Starą Rudnicą"

Materiały

Zarządzenie_ZO_Gęsi_Bastion_pod_Starą_Rudnicą_19.12.2023
zarządzenie_ZO_Gęsi_Bastion_pod_Starą_Rudnicą_19122023.pdf 32.73MB



Rezerwat przyrody

Dane podstawowe

Nazwa: Gęsi Bastion pod Starą Rudnicą
Data uznania: 2023-07-29
Powierzchnia [ha]: 724,2000
Rodzaj rezerwatu: faunistyczny
Typ rezerwatu: faunistyczny
Podtyp rezerwatu: ptaków
Typ ekosystemu: różnych ekosystemów
Podtyp ekosystemu: mozaik różnych ekosystemów

Dane aktu prawnego o utworzeniu, ustanowieniu lub wyznaczeniu

lp.	Tytuł	Miejsce publikacji	Oznaczenie Dziennika Urzędowego	Data publikacji	PIKI	Odniesień
1	Zarządzenie Regionalnego Dyrektora Ochrony Środowiska w Szczecinie z dnia 19.12.2023 r. w sprawie uznania za rezerwat przyrody "Gęsi Bastion pod Starą Rudnicą"	Dz. Urz. Województwa Zachodniopomorskiego	Dz. Urz. z 2023 r. poz. 4091	2023-07-14		

Położenie formy ochrony przyrody

Województwa, w których znajduje się obiekt: zachodniopomorskie

Powiaty: gryficki

Gminy: Cedynia (gmina wiejsko-wiejska)

Opis granicy lub położenia: położony na terenie gminy Cedynia, w powiecie gryfickim, w województwie zachodniopomorskim

Pokaż obiekt na mapie:

Ochrona

Opis celów ochrony: Celem ochrony w rezerwacie jest zachowanie szczególnych walorów przyrodniczych ekosystemu różnego, okresowo zalewanego starorzecia, lokalizowanego pomiędzy rzeką Odra a drogą Starą Kotzrynek - Stara Rudnica - Słekiarki, jako cennej mozaiki siedlisk stanowiących łęgowską, żerowiska i nodcegowiska ptaków, o znaczeniu regionalnym i ponadregionalnym.

Strona ta jest częścią serwisu mObywatel.gov.pl

Zarządzenie Regionalnego Dyrektora Ochrony Środowiska w Szczecinie z dnia 19 grudnia 2023 r. w sprawie ustanowienia zadań ochronnych dla rezerwatu przyrody „Gęsi Bastion pod Starą Rudnicą” określa:


1. Identyfikacja zagrożeń wewnętrznych i zewnętrznych istniejących i potencjalnych dla rezerwatu przyrody.
2. Określenie działań ochronnych na terenie rezerwatu przyrody.
3. Wskazanie miejsc udostępnionych do amatorskiego połowu ryb na terenie rezerwatu przyrody.

Zidentyfikowane zagrożenia wewnętrznych i zewnętrznych istniejących i potencjalnych dla przedmiotów ochrony w rezerwacie przyrody:

1. Zanik odpowiednich biotopów stanowiących siedliska lęgowe żerowiskowe wskutek braku ekstensywnego użytkowania kośnego i pastwiskowego użytków zielonych, co w konsekwencji prowadzi do ich zarastania (sukcesja roślinności krzewiastej i drzewiastej).
2. Rozprzestrzenianie się gatunków obcych inwazyjnych zagrażających rodzimym populacjom gatunków roślin i zwierząt.
3. Zmniejszenie liczebności rybitwy czarnej *Chlidonias niger* w wyniku braku odpowiedniej do budowy gniazda roślinności nadwodnej oraz presji ze strony drapieżników.
4. Drapieżnictwo ze strony gatunków inwazyjnych i innych drapieżników, szczególnie szopa pracza *Procyon lotor*, wizona amerykańskiego *Nevison vison*, jenota *Nyctereutes procyonoides*, zagrażające ptakom lęgowym oraz ptakom migrującym i zimującym.

Działania ochronne realizowane przez RDOŚ na terenie rezerwatu przyrody:

1. Mechaniczne koszenie łąk w terminie od 1 września do 31 października (w przypadku korzystania z płatności rolno-środowiskowoklimatycznych możliwy wcześniejszy termin pokosu, w zależności od realizowanego wariantu, po wcześniejszym uzgodnieniu z RDOŚ). Zebranie usunięcie skoszonej biomasy. Ekstensywny wypas oraz wykaszanie „niedojadów”. Działanie coroczne. Aktualnie w odniesieniu do gruntów RDOŚ w Szczecinie realizowane jest koszenie części obszaru na podstawie dwóch umów dzierżawy. W dniu 17 kwietnia 2025 r. RDOŚ zerwał umowę dzierżawy obejmującą grunty w rezerwacie przyrody z uwagi na niewywiązywanie się warunków umowy.
2. Montaż platform lęgowych dla rybitw np. w postaci koszy wiklinowych lub platform pływających. Wystawianie platform przed sezonem lęgowym, a następnie usuwanie ich po zakończonym sezonie lęgowym.



Działania ochronne realizowane przez RDOŚ na terenie rezerwatu przyrody:

3. Oznakowanie rezerwatu przyrody – działanie zrealizowane w roku 2024 r.
4. W grudniu 2024 r. – przeprowadzono sprzątanie obszaru rezerwatu przyrody po jesiennej powodzi, w tym obejmujące uprzątniecie naniesionej na obszar rezerwatu, niezebranej przez byłego dzierżawcę biomasy.
5. Wiosną 2025 r. z obszaru placu składowego materiałów do prowadzonej przez Wody Polskie inwestycji, usunięto okazy inwazyjnego gatunku, tj. kolczurki klapowanej *Echinocystis lobata*.
6. Latem 2025 r. zlecono i przeprowadzono eliminację 4 osobników gęsiówki egipskiej *Alopochen aegyptiaca* z terenu rezerwatu.



Aktualnie w rezerwacie prowadzone są badania naukowe realizowane na podstawie zezwoleń RDOŚ w Szczecinie:

- rozprawa doktorska – przez doktorantkę z Uniwersytetu Szczecińskiego wraz z osobami wspomagającymi;
- badania w ramach przygotowania dokumentacji do planu ochrony rezerwatu przyrody – Klub Przyrodników na zlecenie RDOŚ w Szczecinie;
- badania w ramach przygotowania dokumentacji do planu ochrony Cedyńskiego Parku Krajobrazowego – BULiGL w Gorzowie Wlkp. – na zlecenie ZPKWZ.

Amatorski połów ryb w rezerwacie przyrody:

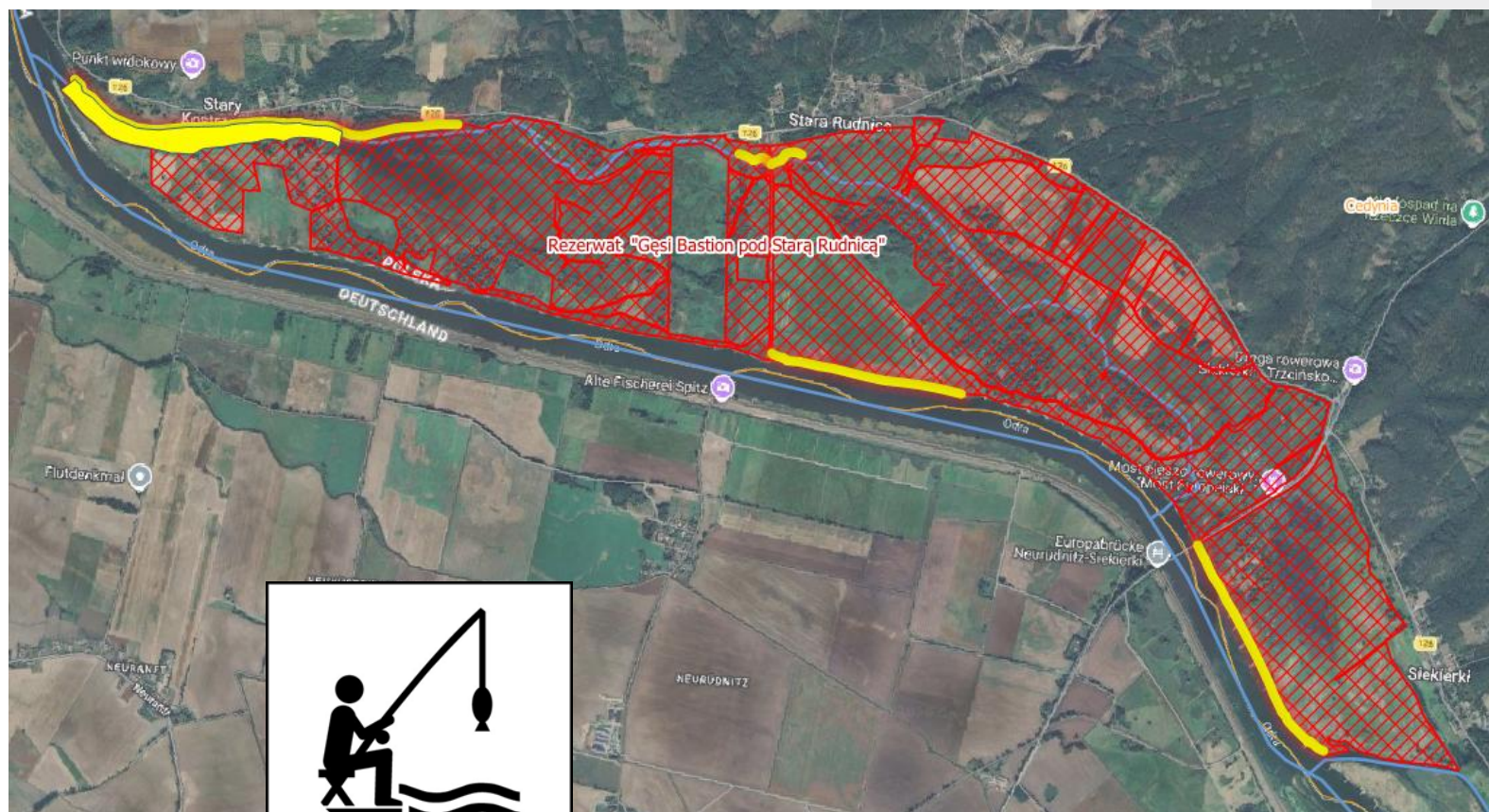
Załącznik nr 3 do zarządzenia
Regionalnego Dyrektora Ochrony Środowiska w Szczecinie
z dnia 19 grudnia 2023 r.

Obszary i miejsca udostępnione do amatorskiego połowu ryb.

Lp.	Obszary i miejsca wyznaczone do amatorskiego połowu ryb
Połów z brzegu	
1.	Kanał Rudnicki w Starym Kostrzynku na odcinku slip - ujście do Odry: połów dozwolony całorocznie i całodobowo z prawego brzegu (od strony miejscowości Stary Kostrzynek).
2.	Kanał Rudnicki w Starym Kostrzynku na odcinku slip w Starym Kostrzynku - 500 m w górę (w kierunku Rudnicy): połów dozwolony wyłącznie z prawego brzegu (od strony szosy) w okresie od 15 maja do 30 września (wody te są obrębem ochronnym ryb i pełnią funkcję ich zimowiska).
3.	Kanał Rudnicki przy moście w Starej Rudnicy: połów dozwolony całorocznie i całodobowo z prawego brzegu (od strony Miejscowości Stara Rudnica) na odcinku 200 m w górę i 200 m w dół Kanału.
4.	Prawy brzeg Odry na odcinku od drogi gruntowej – 1000 m w górę rzeki. Połów dozwolony całorocznie i całodobowo. Dojście drogą gruntową powiatową (droga strategiczna - ze Starej Rudnicy do Odry - jest drogą powiatową zamkniętą dla ruchu pojazdami silnikowymi).
5.	Prawy brzeg Odry oraz kanału w Siekierkach, na odcinku od mostu w Siekierkach – do wschodniego skraju granicy rezerwatu. Połów dozwolony całorocznie i całodobowo. Dojście udostępnioną drogą od miejscowości Siekierki do drogi wzdłuż brzegu Odry.
Połów z łodzi	
1.	Obszar Kanału Rudnickiego w Starym Kostrzynku na odcinku slip - ujście do Odry: połów dozwolony całorocznie i całodobowo z łodzi, z ograniczeniem prędkości jednostek napędzanych silnikiem do prędkości spacerowej, maksymalnie 10 km/h (utrzymując pracę silnika na niskich obrotach) i utrzymania kursu osi Kanału lub jego prawą stronę (bliżej wsi).



Lokalizacja obszarów obecnie udostępnionych do amatorskiego połowu ryb w rezerwacie przyrody



**Fishing
area**

*czerwony szraf – teren rezerwatu
żółty szraf – obszary udostępnione do amatorskiego
połowu ryb w granicach rezerwatu*



REGIONALNA
DYREKCJA
OCHRONY
ŚRODOWISKA
W SZCZECINIE

Planowane działania na terenie rezerwatu przyrody:

- ✓ kontynuowanie działań związanych z ekstensywnym koszeniem użytków w rezerwacie;
- ✓ eliminacja gatunków inwazyjnych roślin i zwierząt;
- ✓ uzupełnienie oznakowania rezerwatu przyrody, w tym oznakowanie tablicami informacyjnymi, w tym o dostępności obszaru rezerwatu przyrody dla społeczeństwa;
- ✓ uzupełnienie infrastruktury turystycznej (np. wiaty turystyczne, wyznaczenie miejsca ognisko);
- ✓ działania związane z projektem ZPKWZ – realizowane przez pracowników Zespołu Parków, na podstawie porozumienia z RDOŚ w Szczecinie;
- ✓ w przyszłości: działania wynikające z dokumentacji do planu ochrony dla obszaru rezerwatu (badania terenowe w trakcie realizacji).



Dziękujemy za uwagę



Wnioski, potrzeby lokalnej społeczności i główne postulaty podczas spotkania w Starej Rudnicy w dniu 24 kwietnia 2026 r.:

1. Potrzeba uzupełnienia miejsc do wędkowania;
2. Deklaracje chęci odsprzedaży działek na rzecz dołączenia ich do rezerwatu;
3. Prośba o zwrócenie się RDOŚ do Starostwa w imieniu mieszkańców o możliwość poruszania się po drogach (w szczególności po drodze Stara Rudnica-Odra) – propozycja umieszczenia pod znakiem „zakaz wjazdu” tabliczki informującej – „zakaz nie dotyczy mieszkańców (...)”;
4. Problem użytkowania drogi przez turystów, którzy zaśmiecają nabrzeże oraz biwakują (propozycja umieszczenia fotopułapek);

5. Potrzeba organizacji i modernizacji miejsca rekreacji, wyznaczenia i odpowiedniego oznakowania szlaków turystycznych;
6. Konieczność organizacji odrębnego spotkania RDOŚ-Policja-Starostwo-Gmina, na którym będą poruszane potrzeby mieszkańców;
7. Problem ograniczenia użytkowania działek prywatnych otoczonych rezerwatem;
8. Potrzeba przeciwdziałania największym problemom – zatrzymanie wody w rezerwacie (projekt ZPKWZ) oraz eliminacja IGO – szopa pracza (projekt RDOŚ);

9. Niewykluczanie inwestycji celu publicznego ze względu na bliskość rezerwatu przyrody;
10. Zgłoszono wątpliwości związane z możliwością dochodzenia i poszukiwania postrzałków zwierzyny grubej, która przedostała się na obszar rezerwatu przyrody podczas polowania poza jego granicami.

